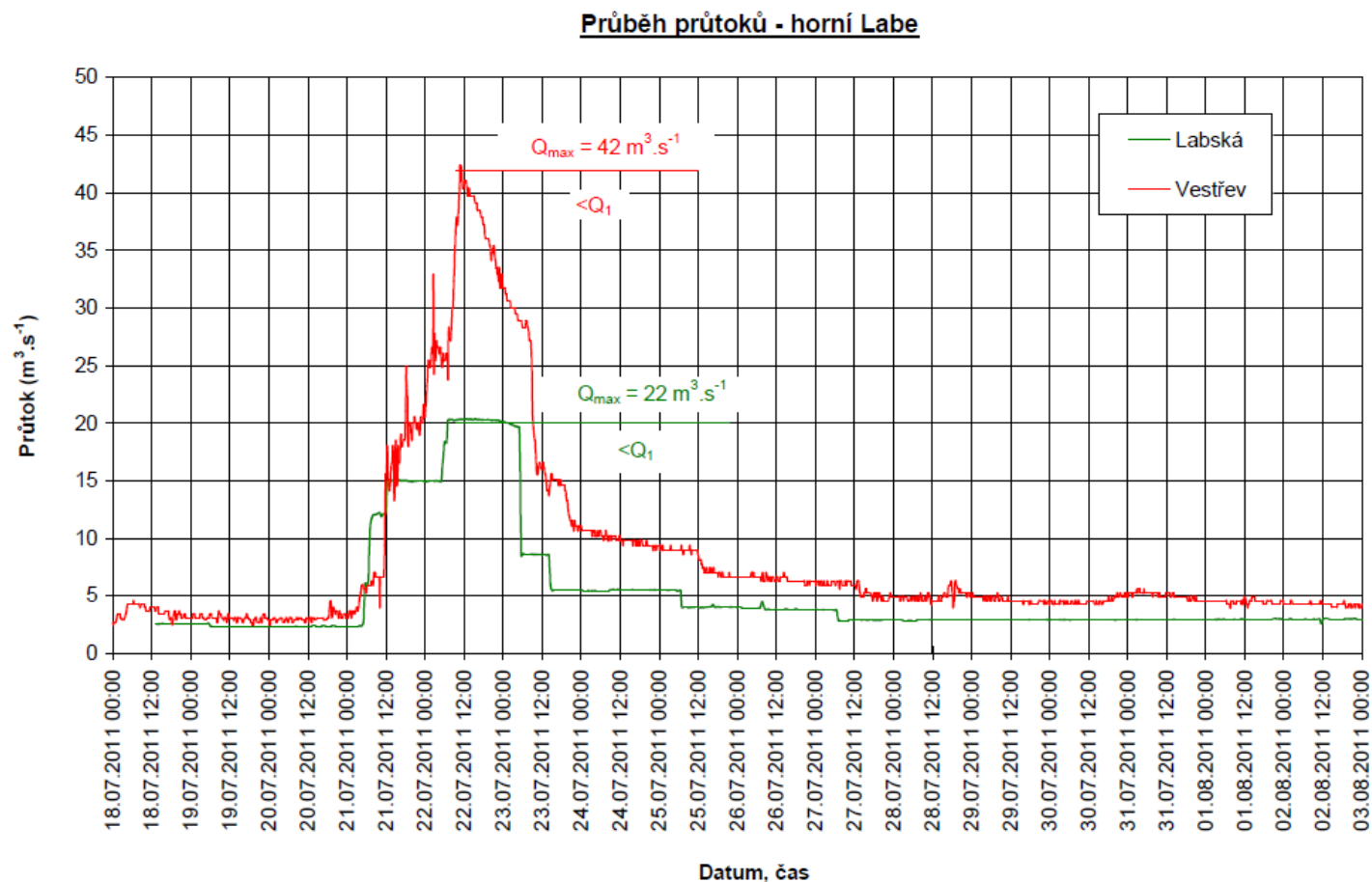
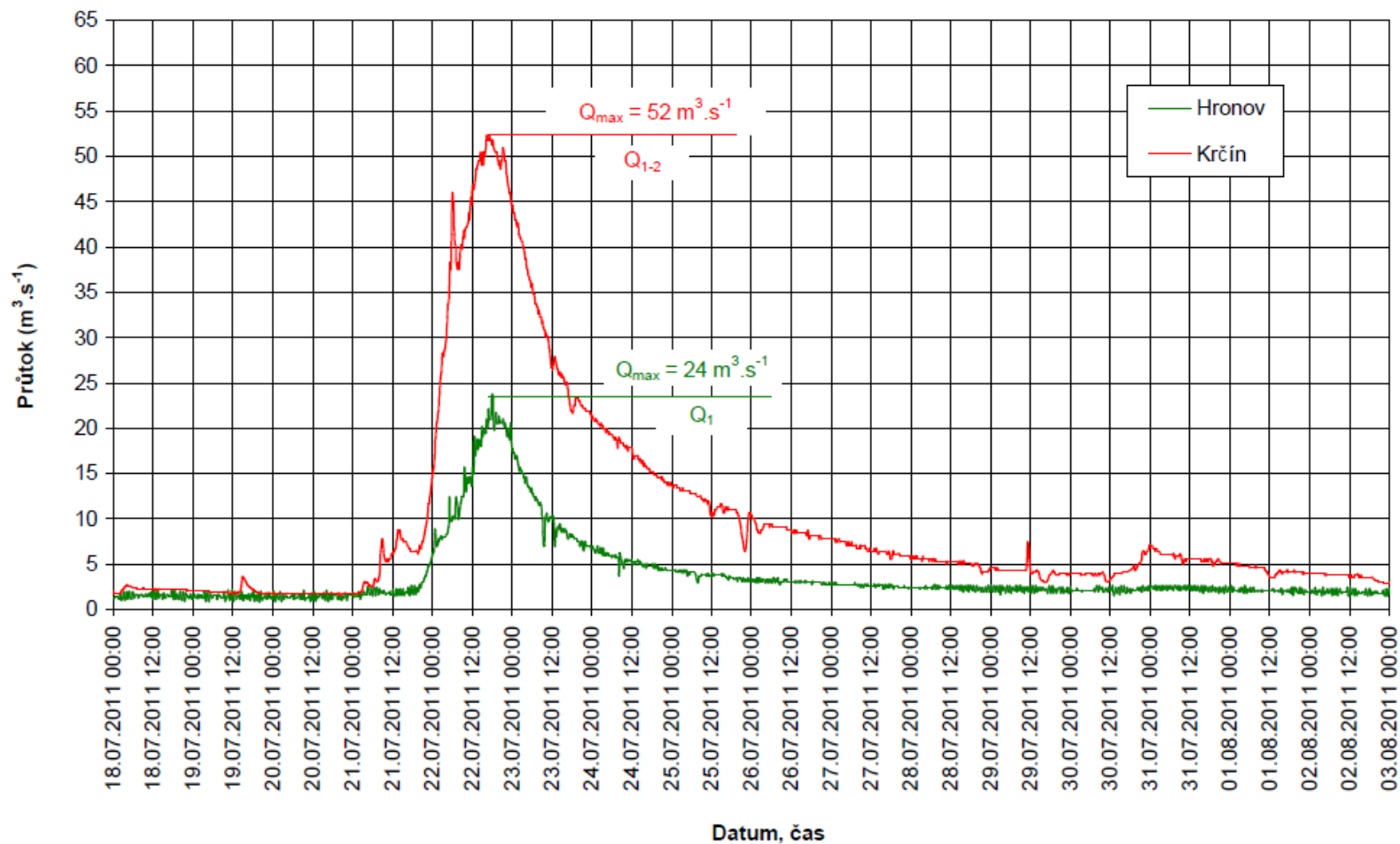
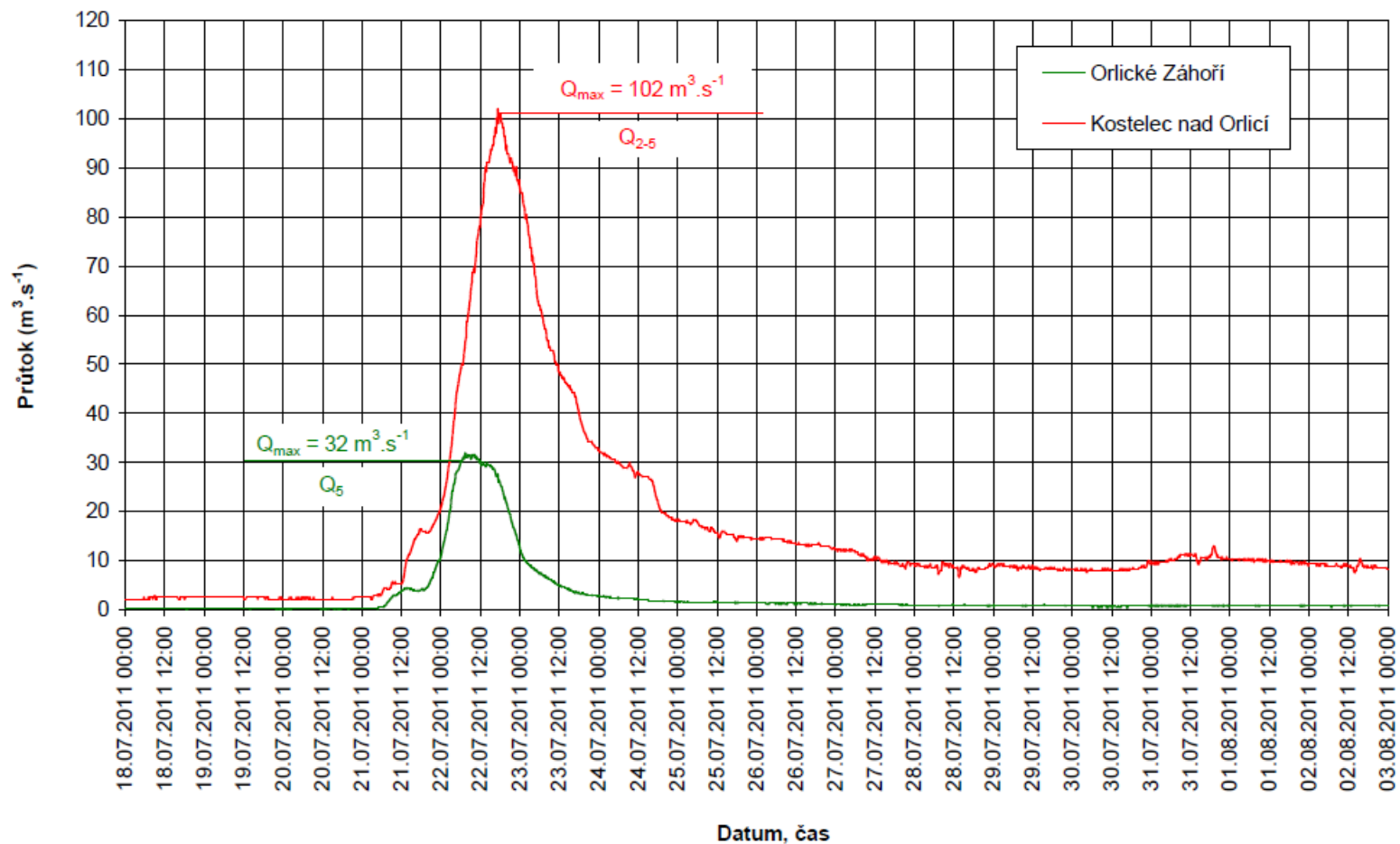


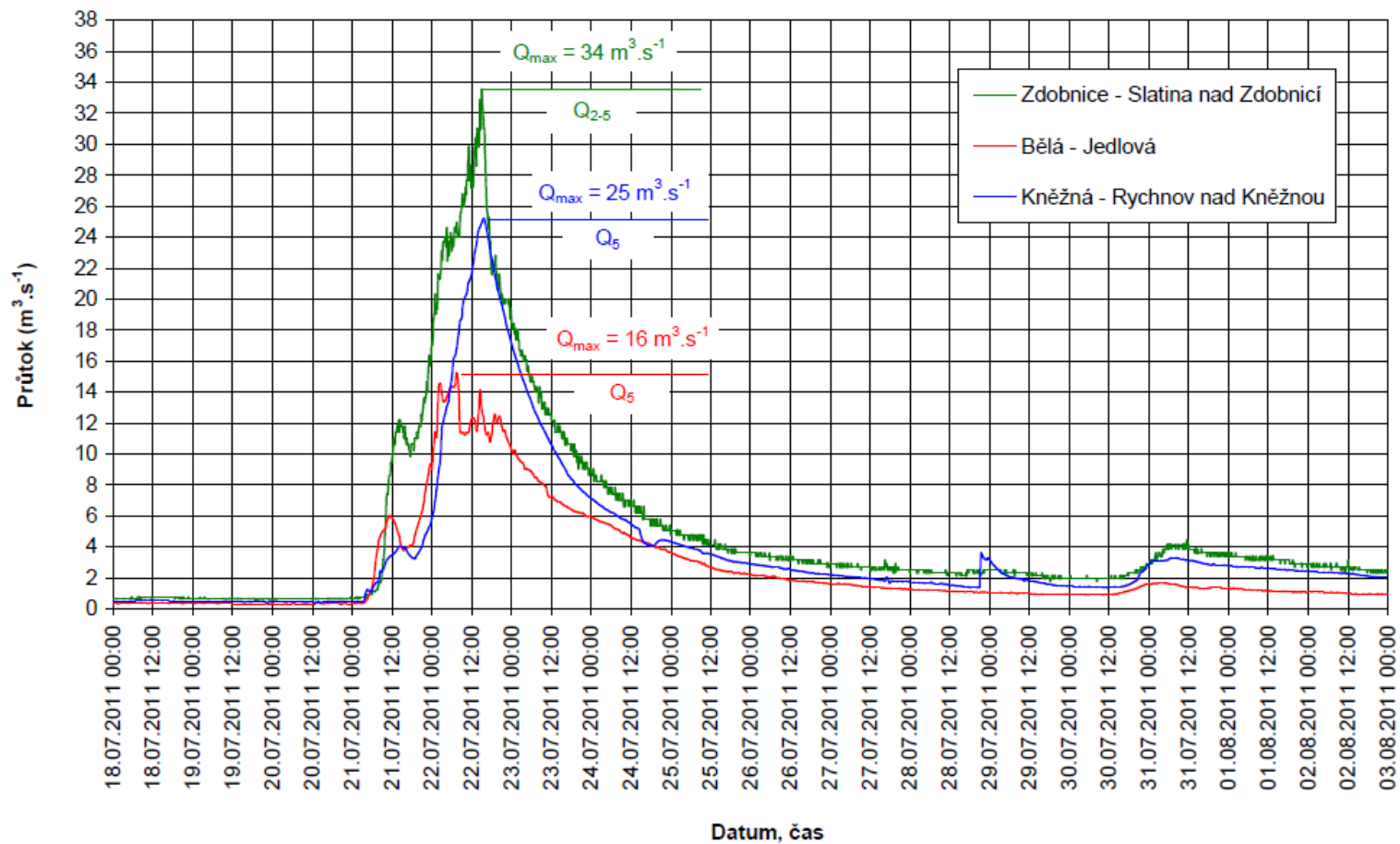
Hydrogramy průběhu průtoků na vybraných vodních tocích při povodních v červenci 2011

Průběh průtoků - Metuje

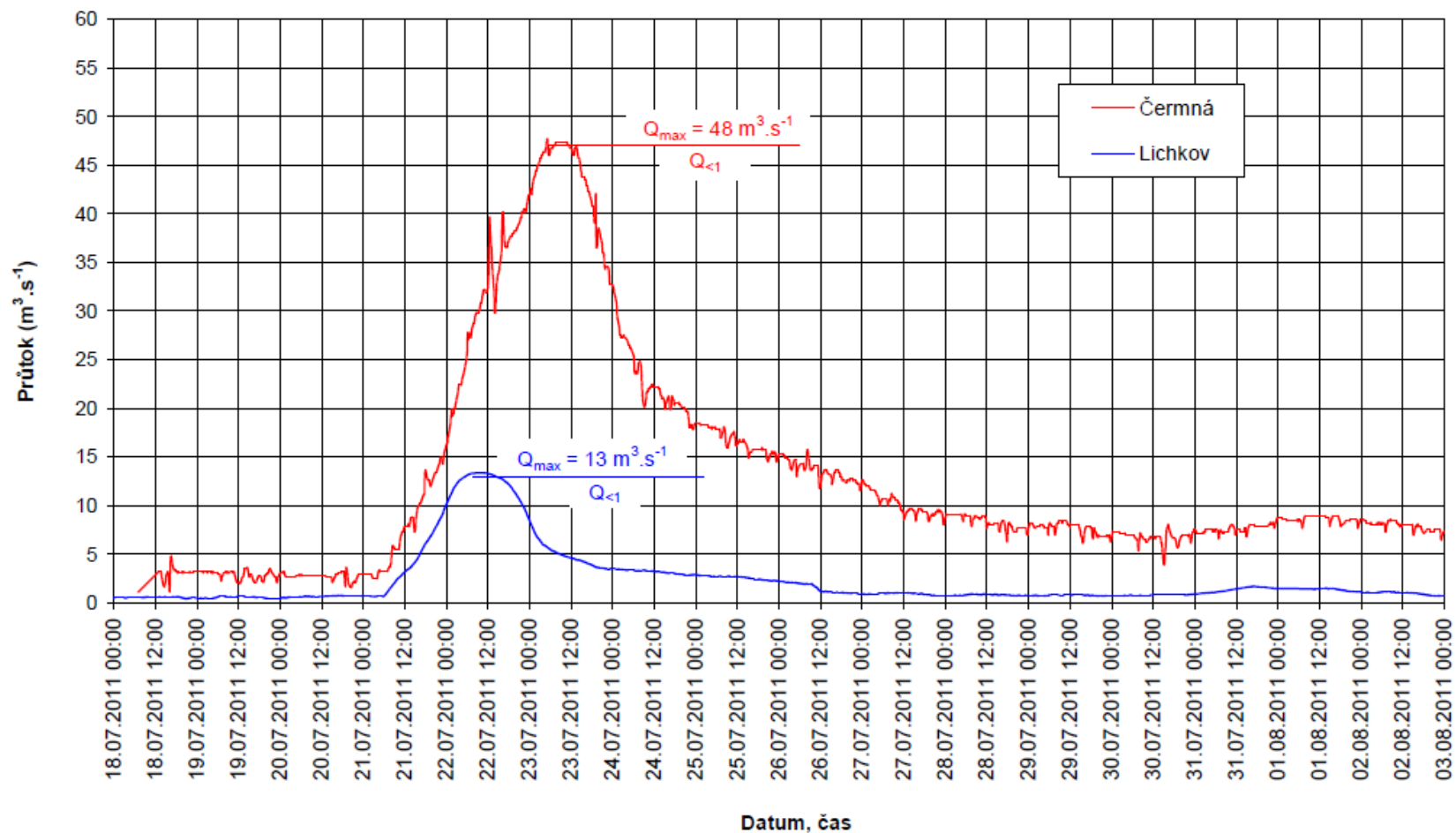
Průběh průtoků - Divoká Orlice

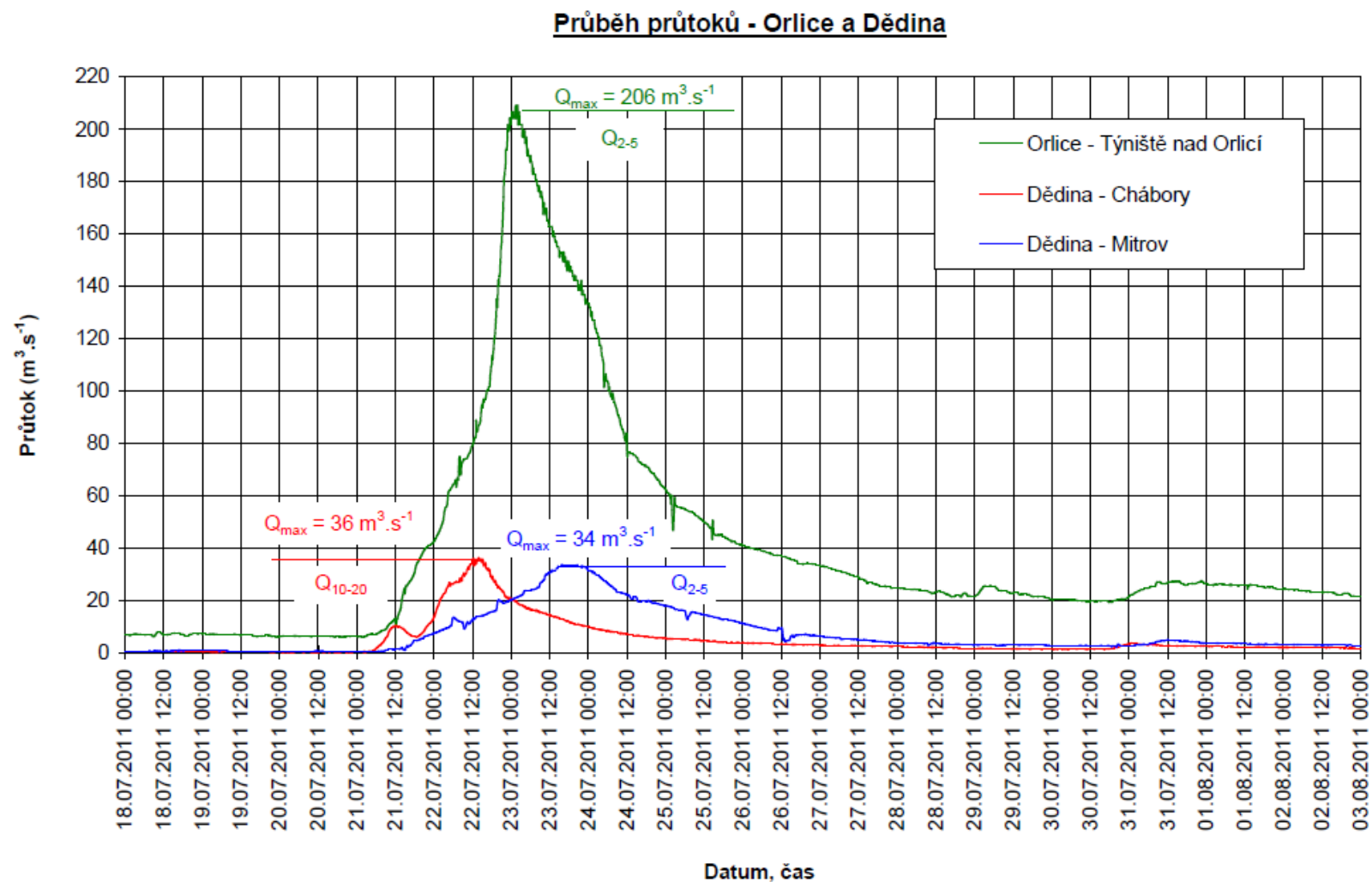


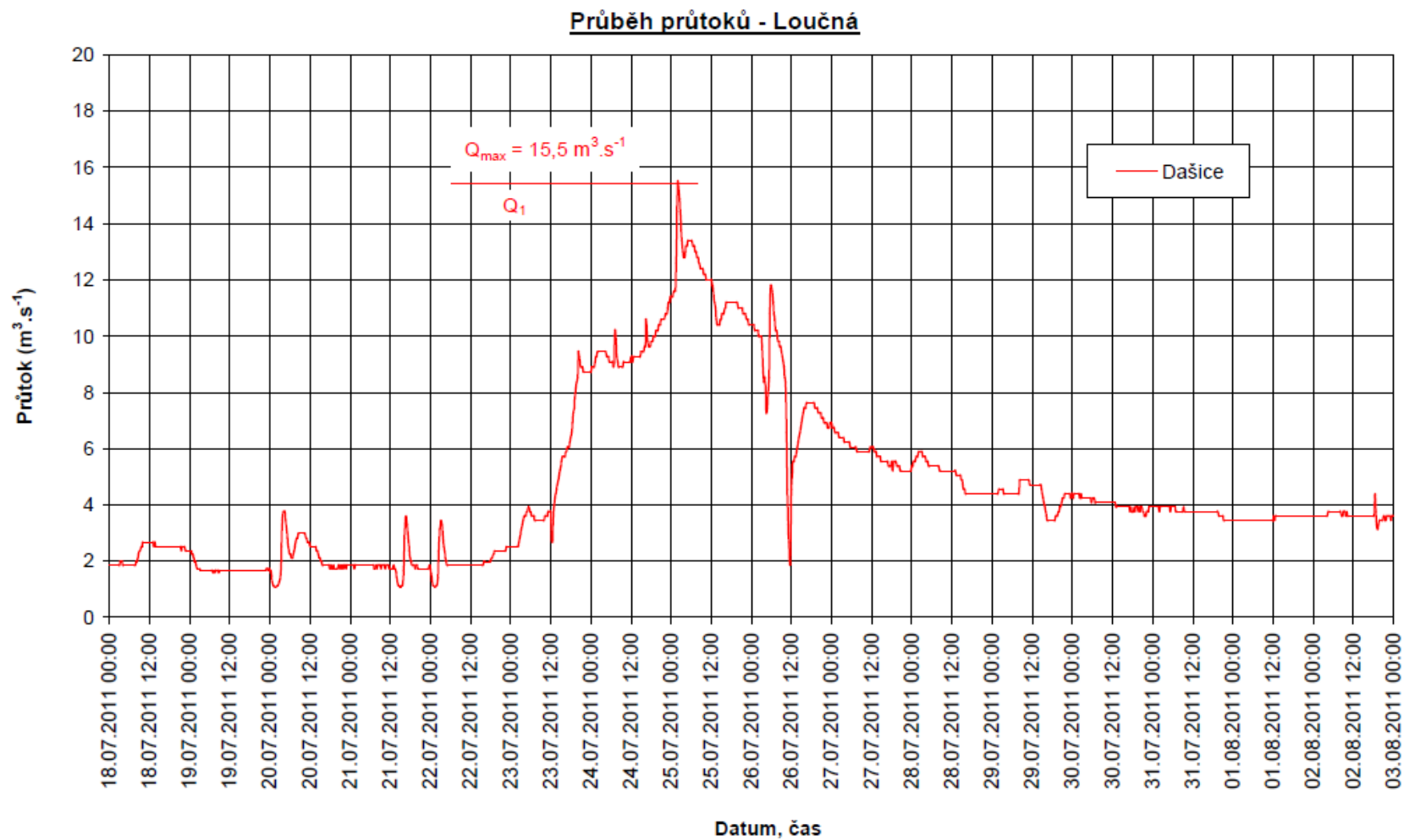
Průběh průtoků - Zdobnice, Bělá a Kněžná

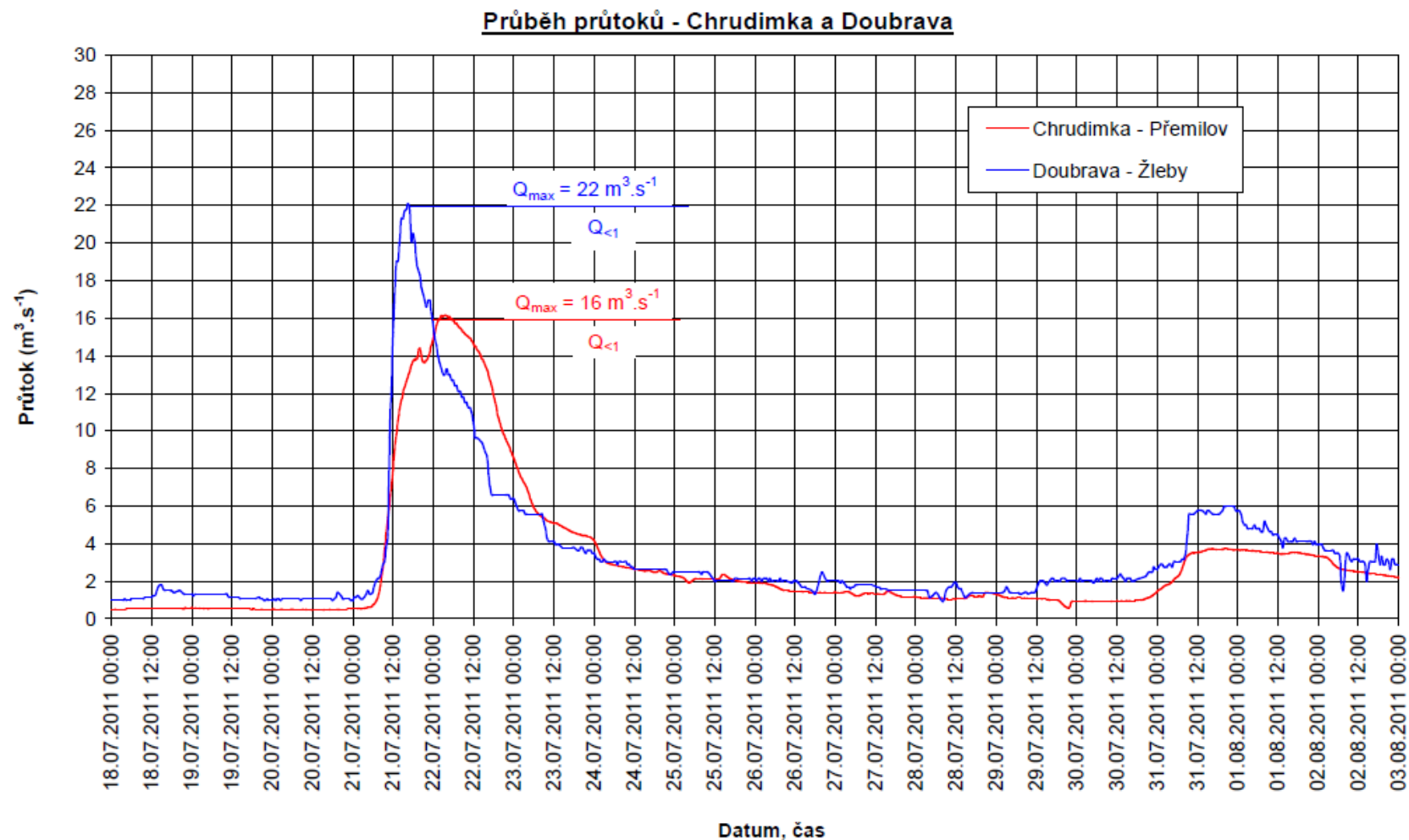


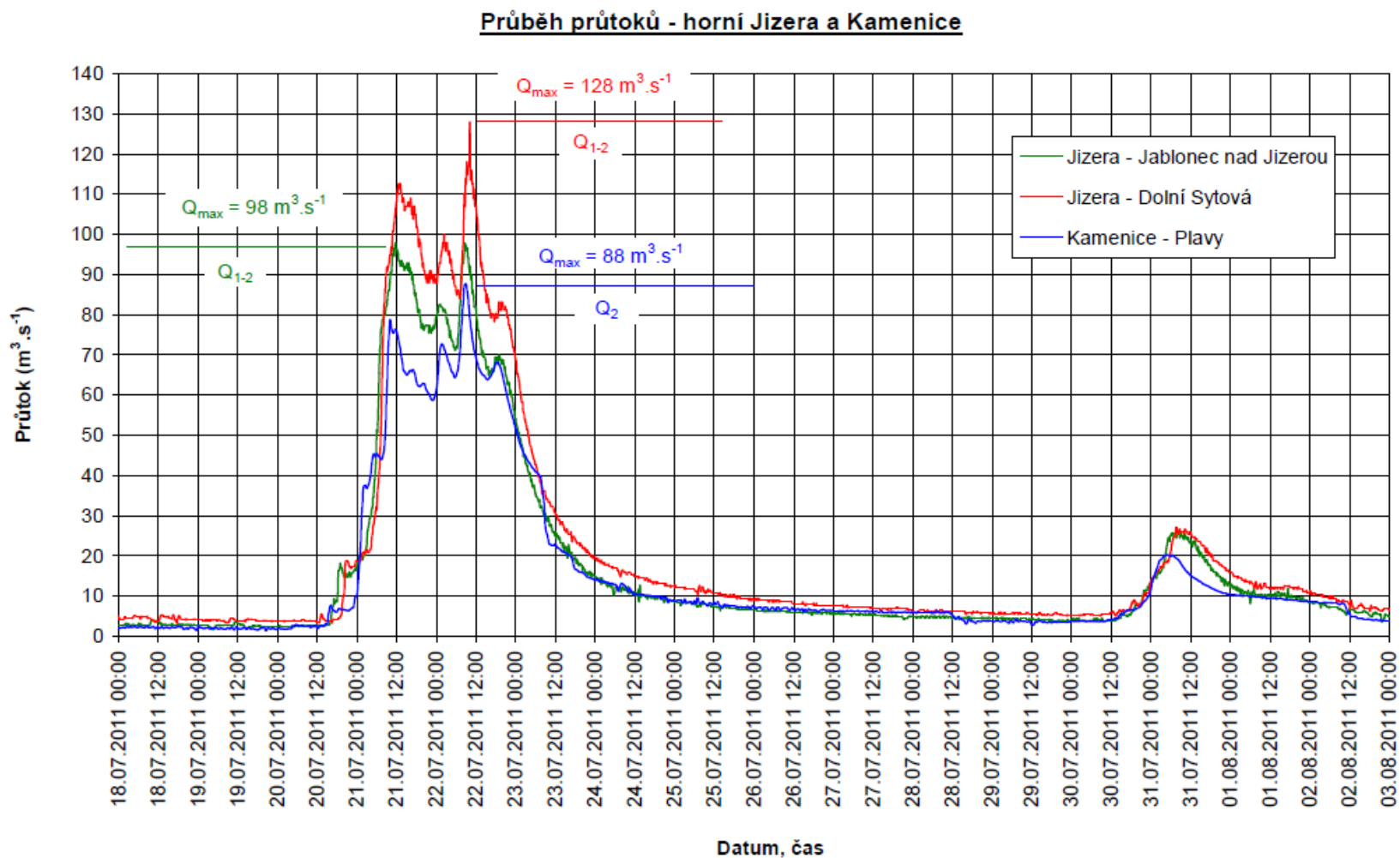
Průběh průtoků - Tichá Orlice

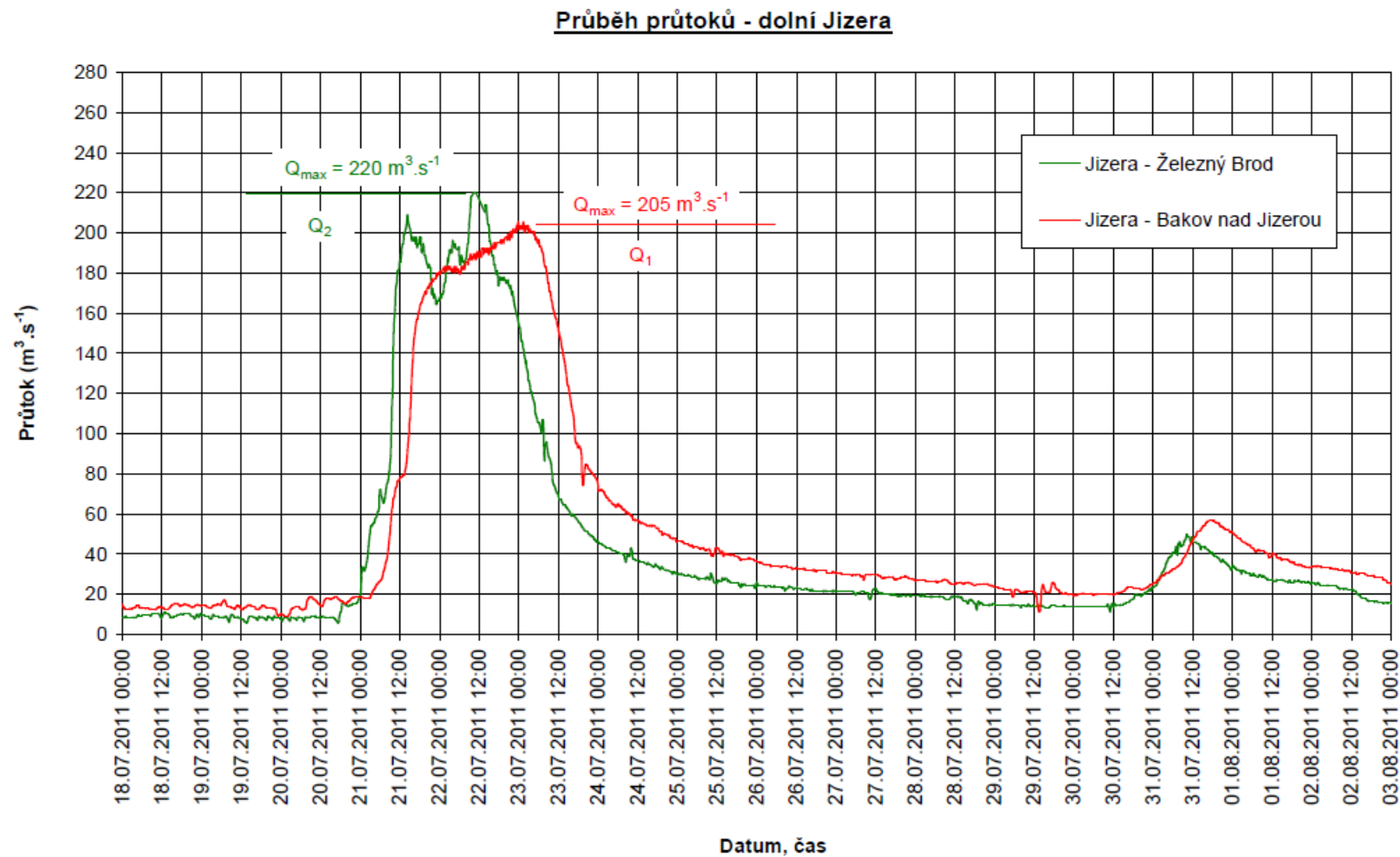




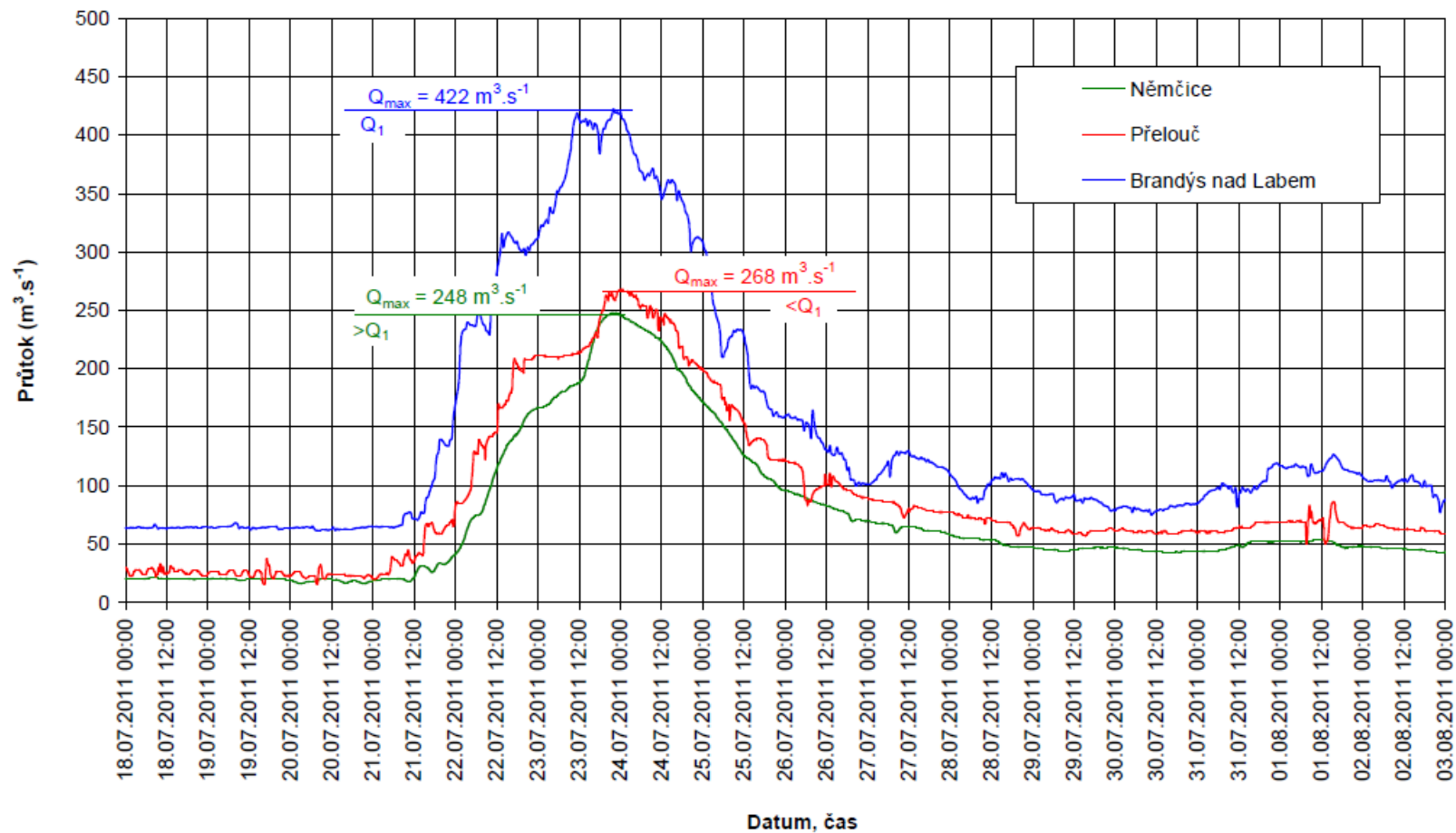






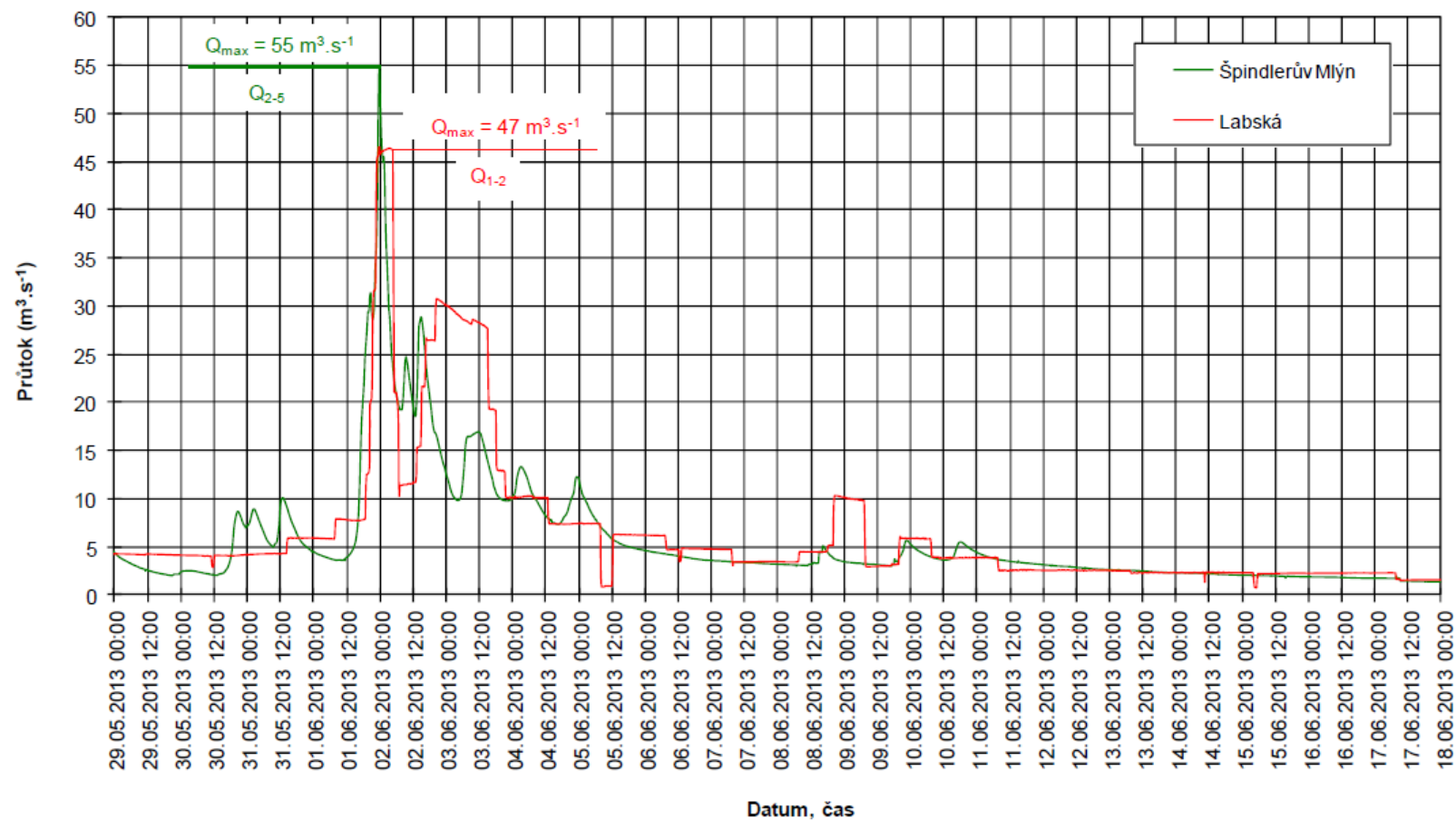


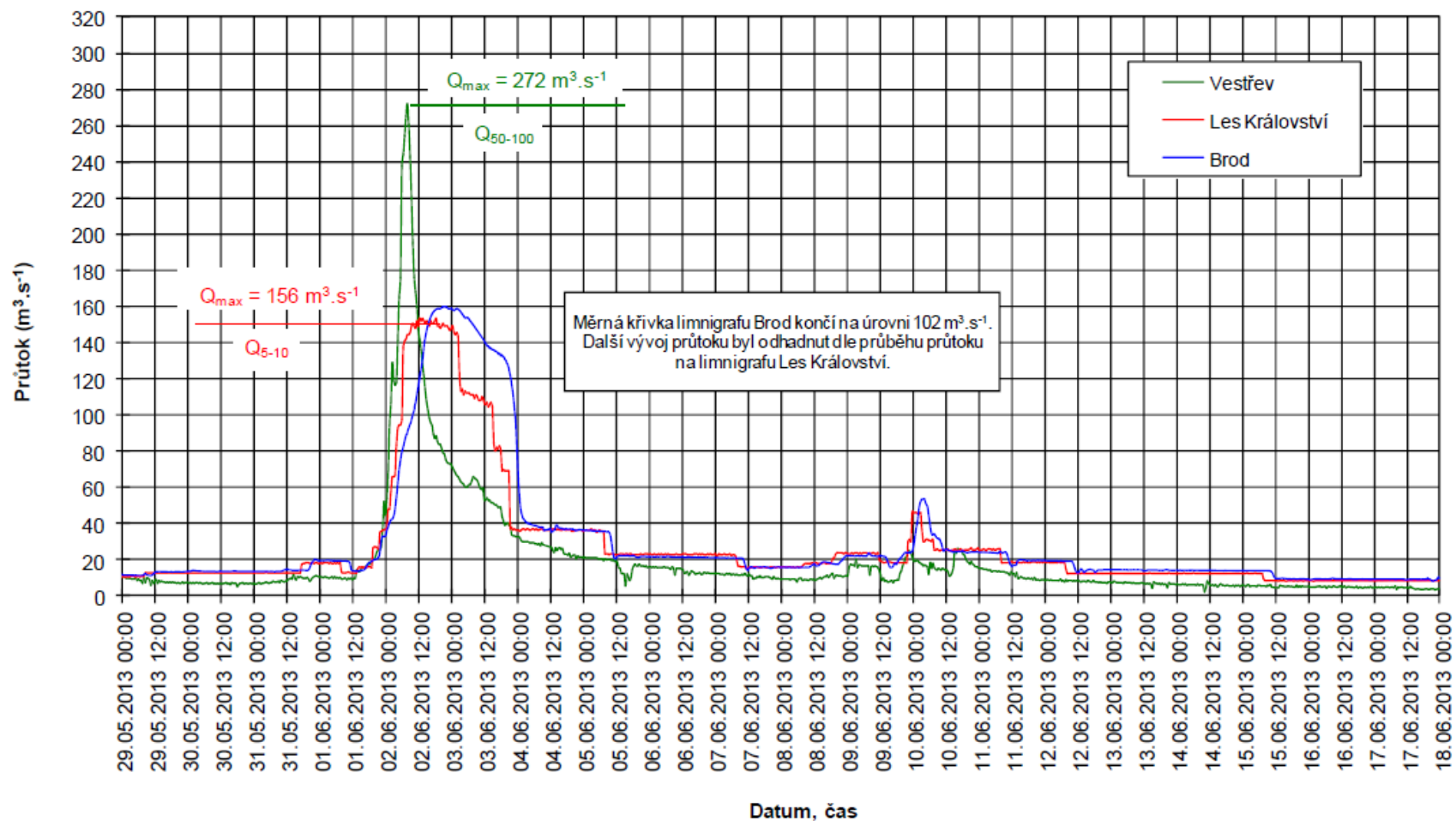
Průběh průtoků - střední Labe



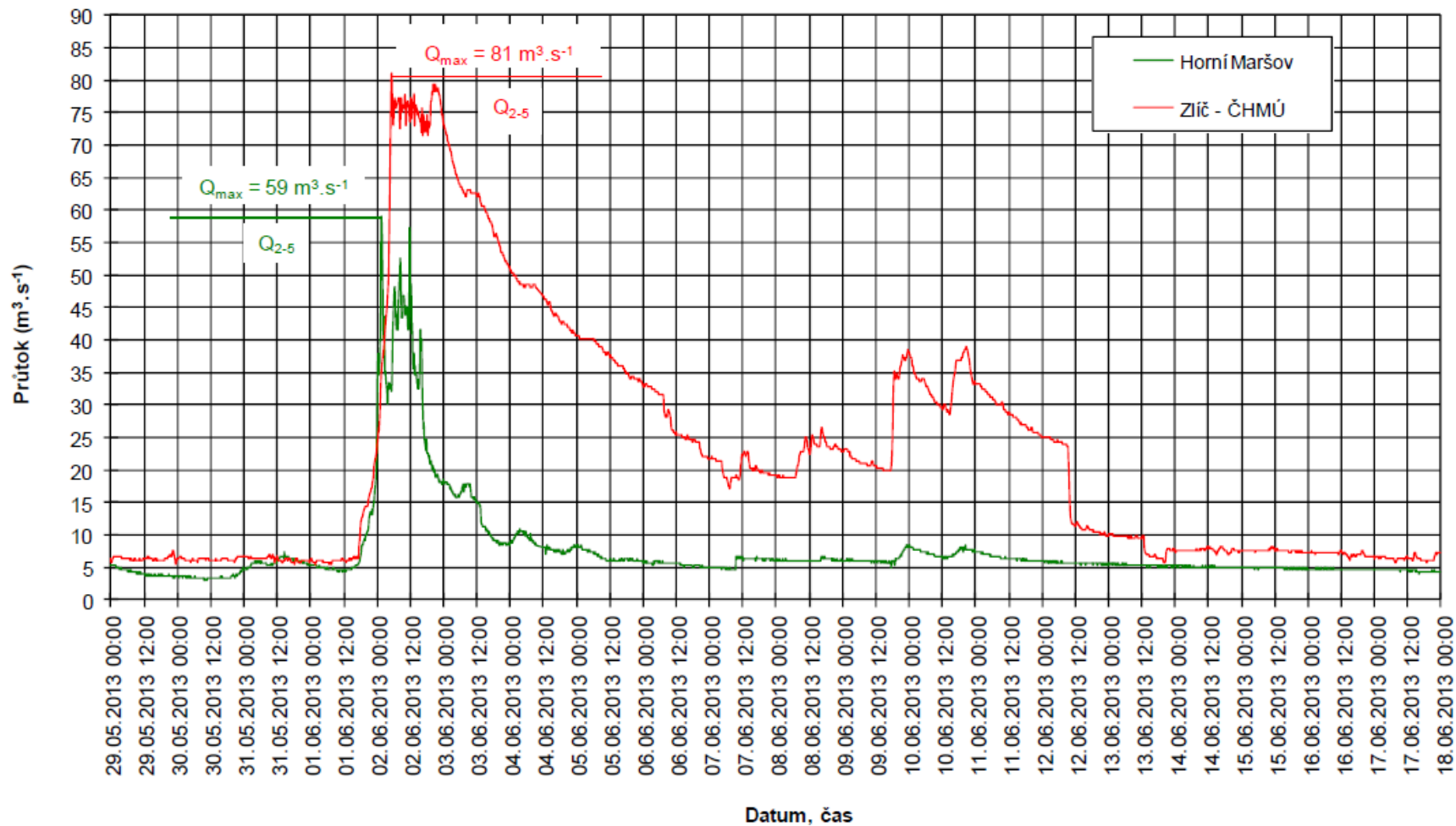
Hydrogramy průběhu průtoků na vybraných vodních tocích při povodních v červnu 2013

Průběh průtoků - horní Labe - a)

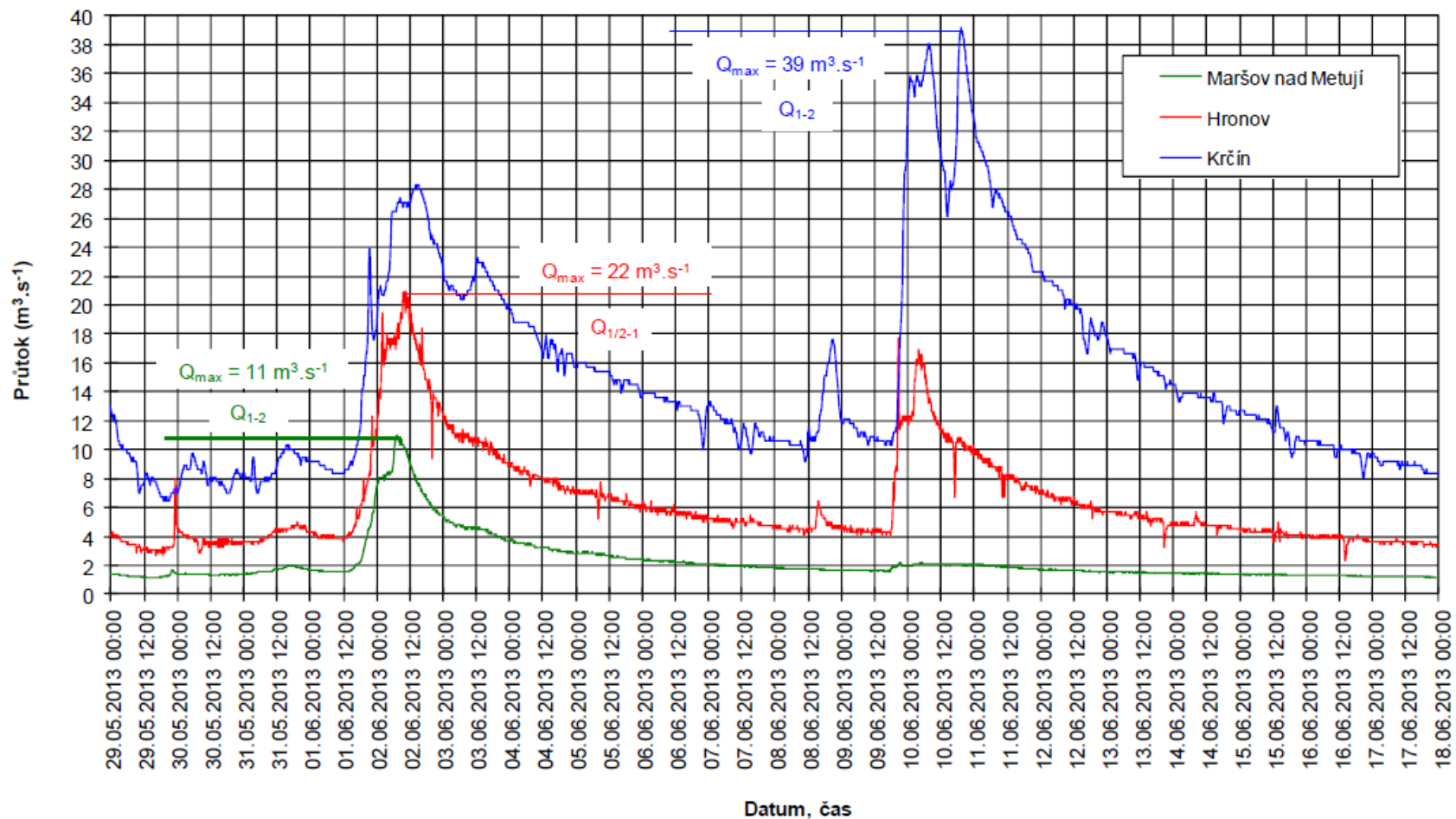


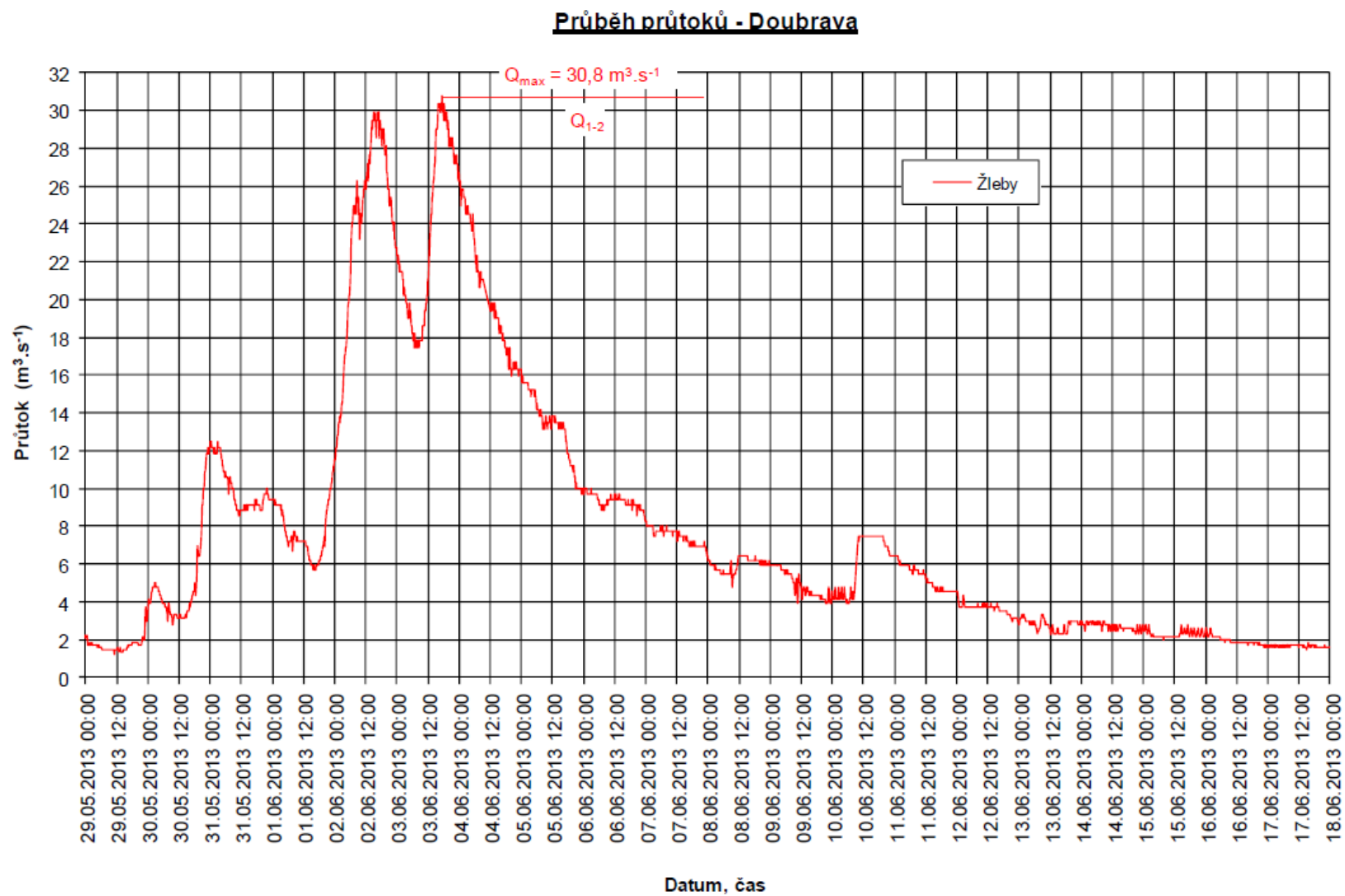
Průběh průtoků - horní Labe - b)

Průběh průtoků - Úpa

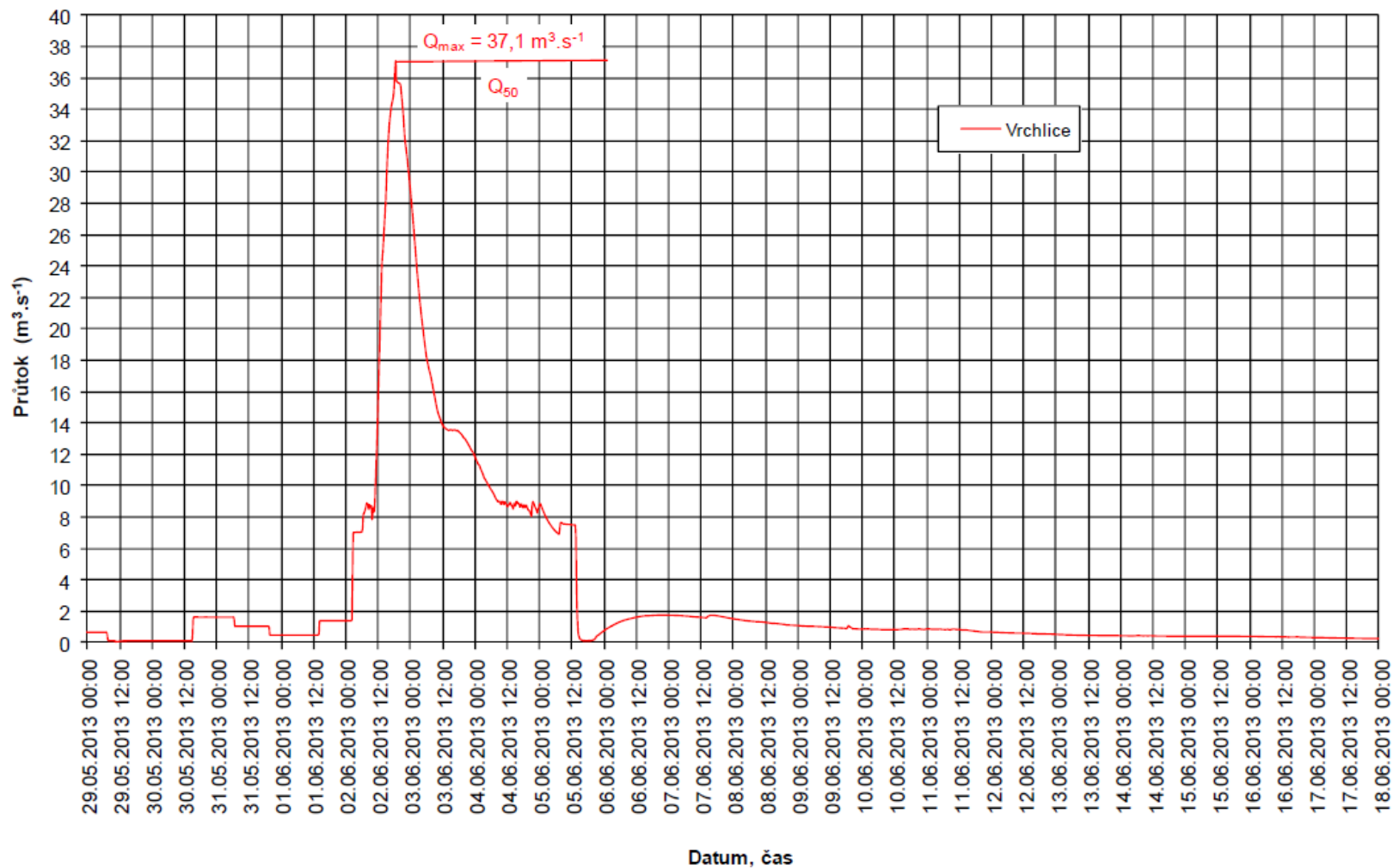


Průběh průtoků - Metuje

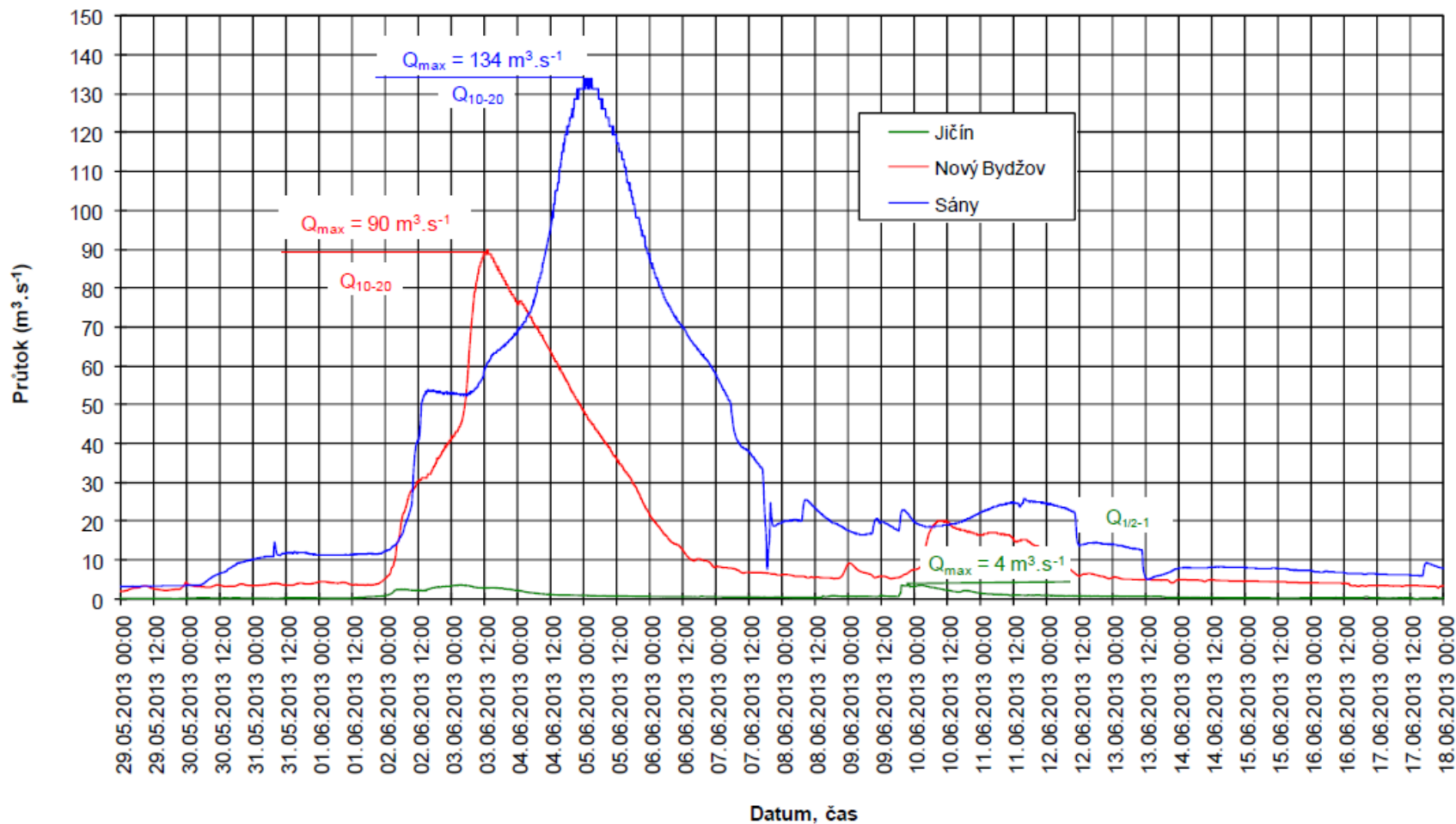


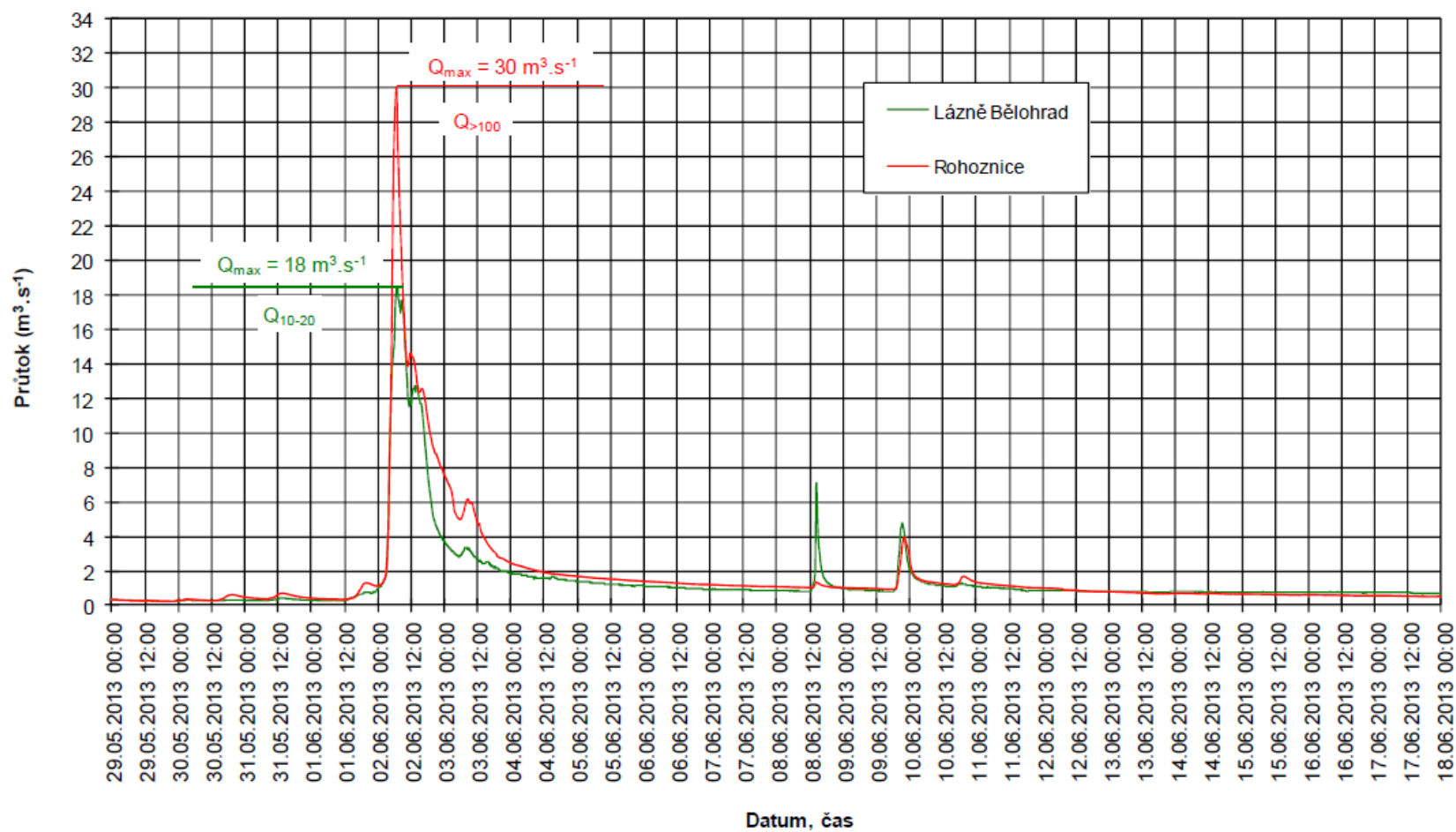


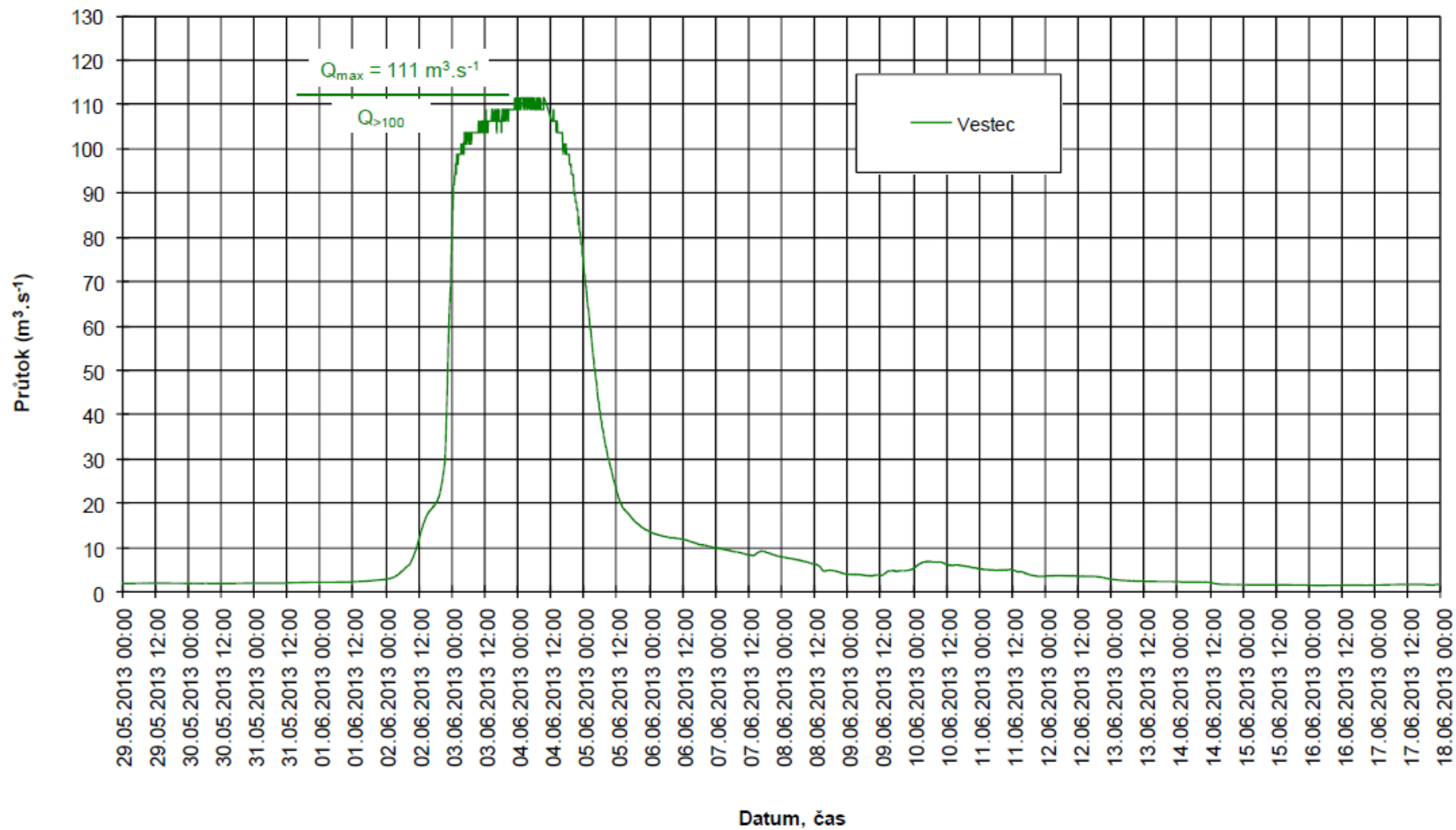
Průběh průtoků - Vrchlice



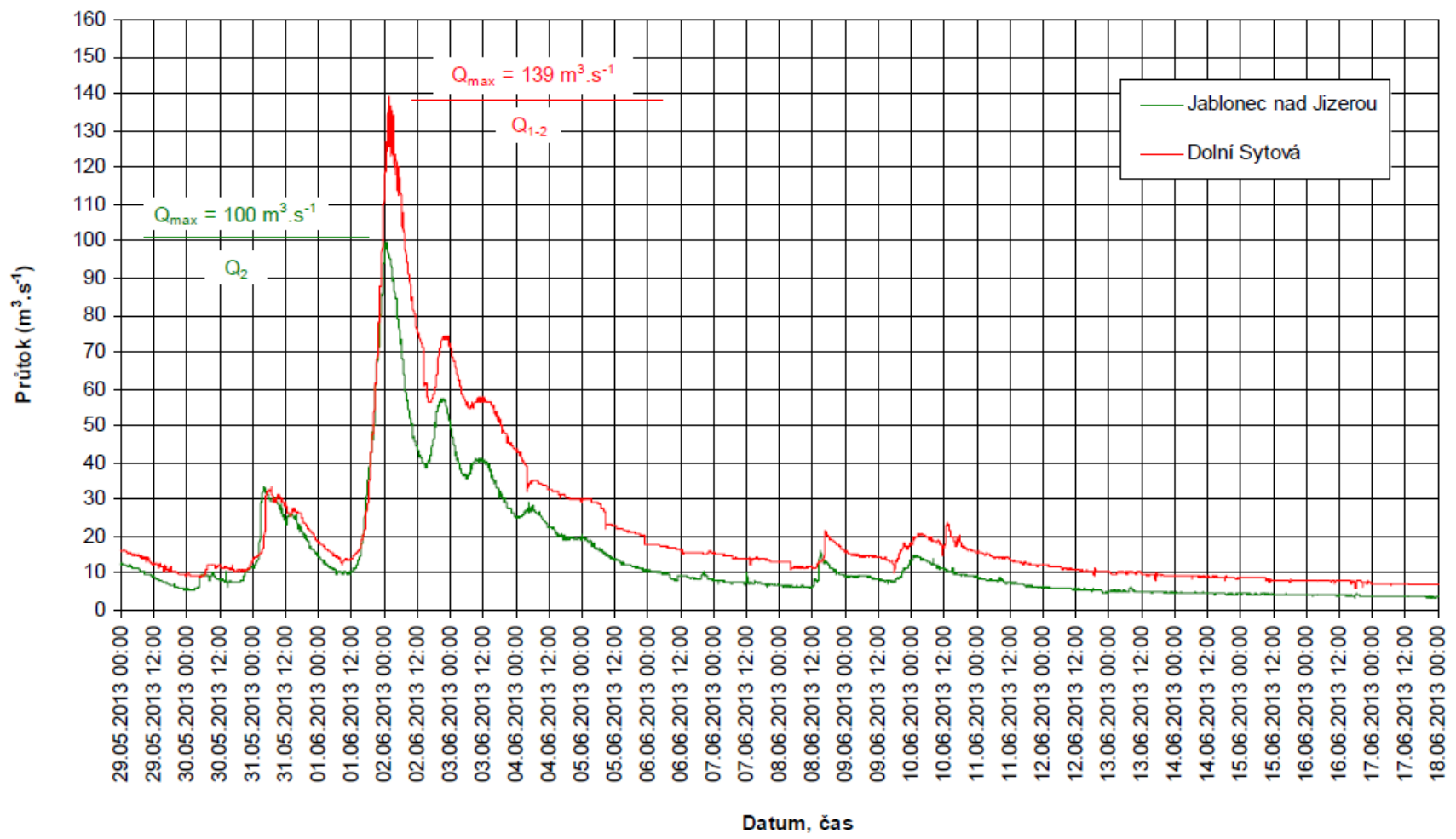
Průběh průtoků - Cidlina

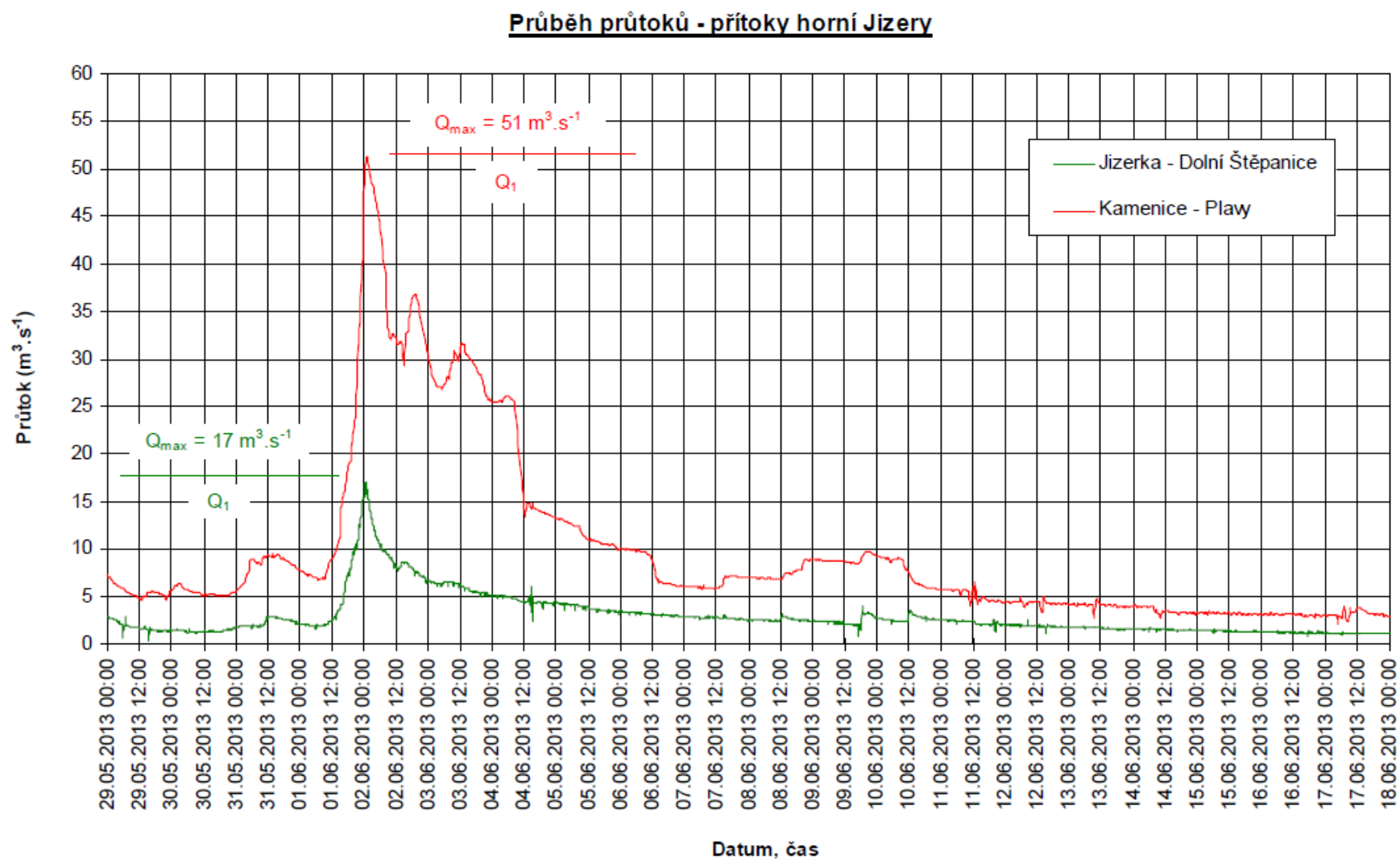


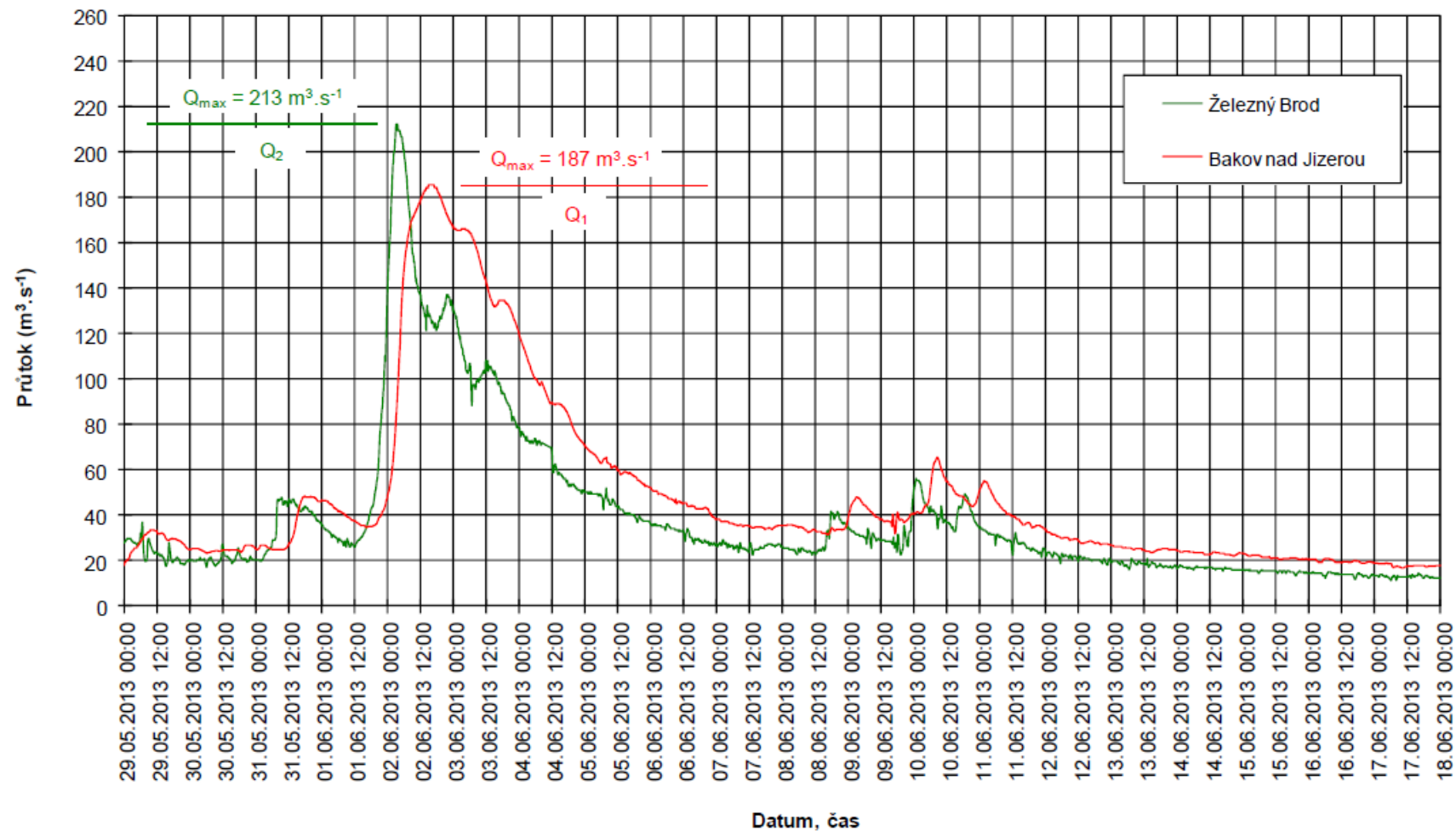
Průběh průtoků - Javorka a Bystřice

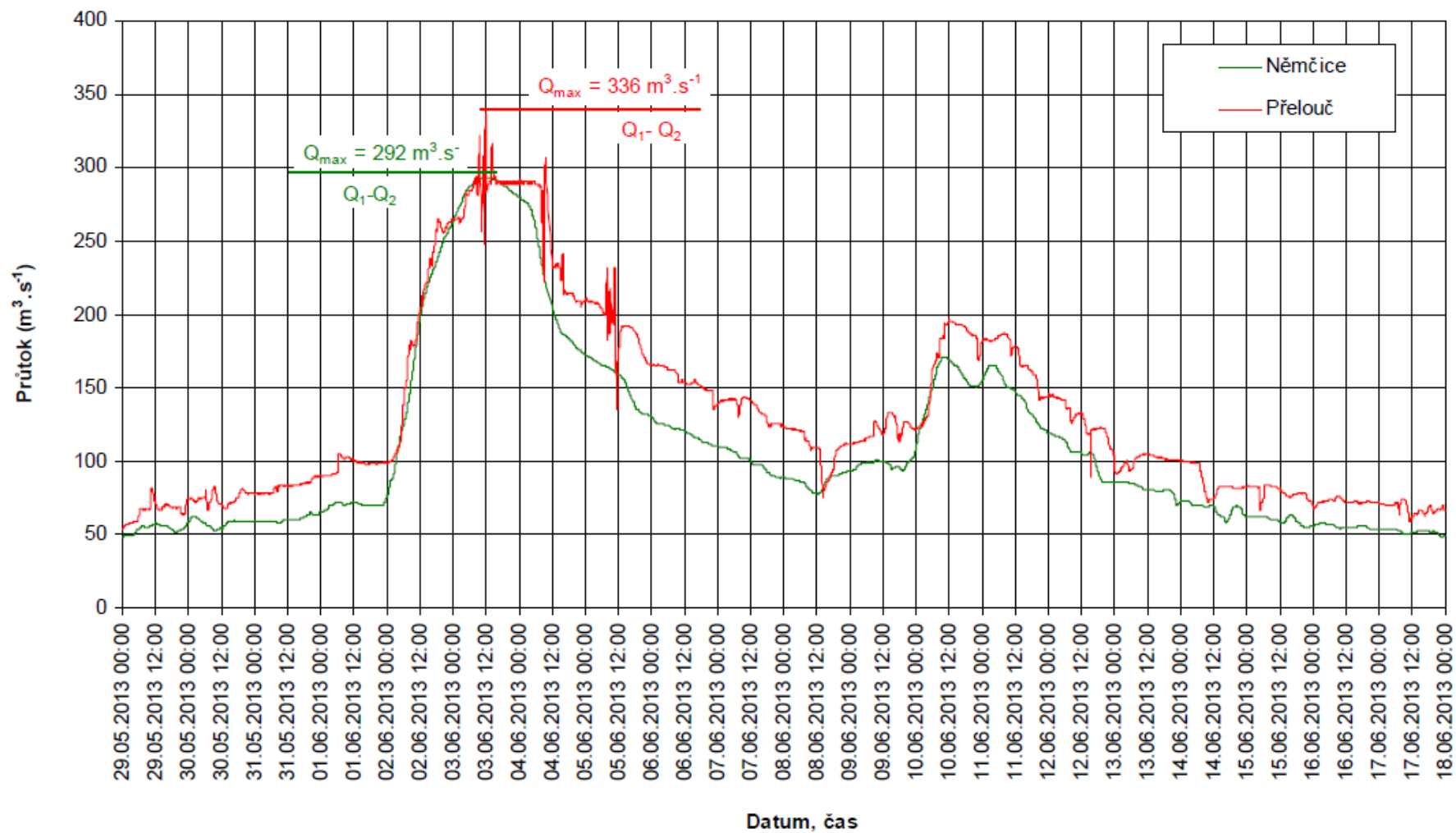
Průběh průtoků - Mrlina

Průběh průtoků - horní Jizera

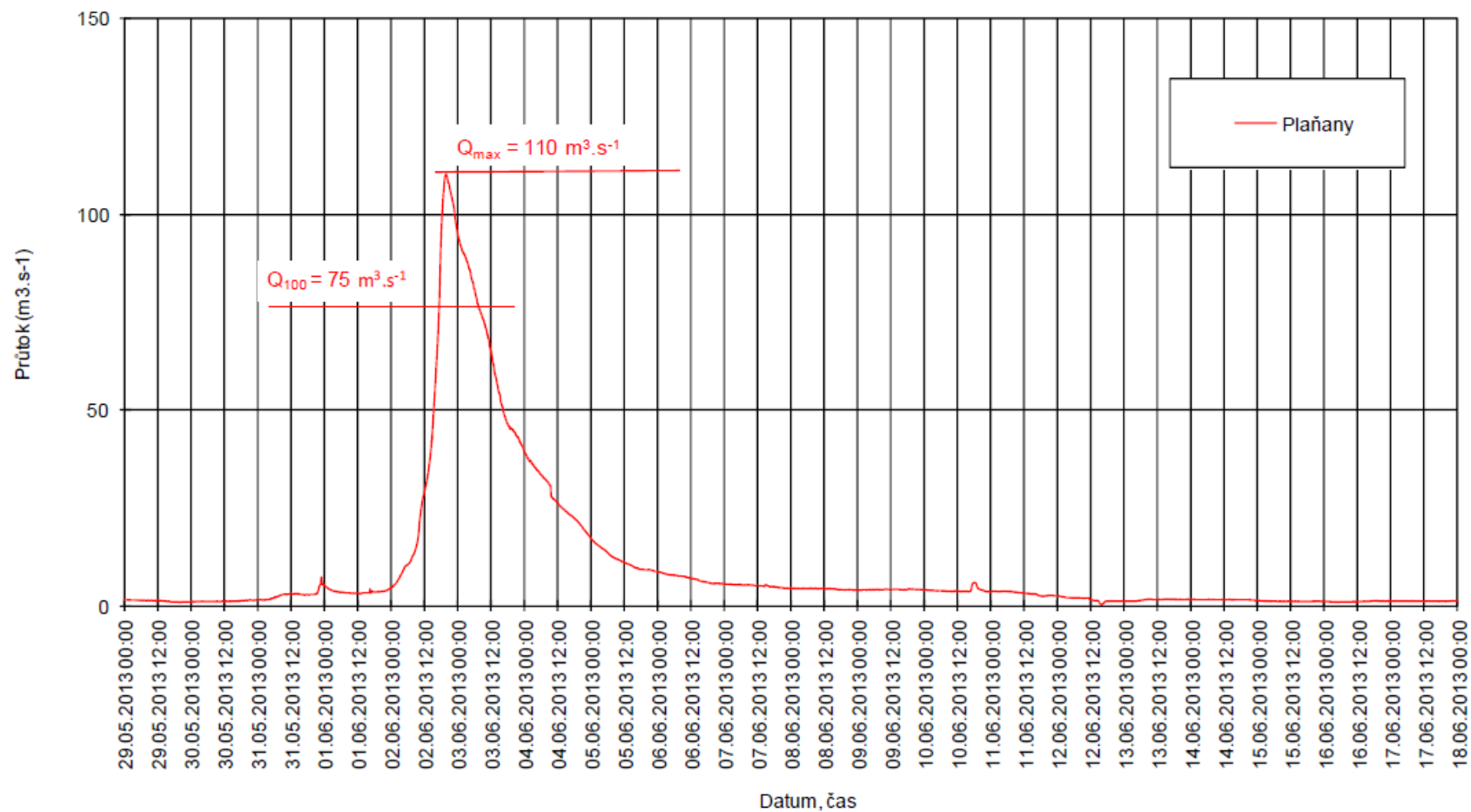


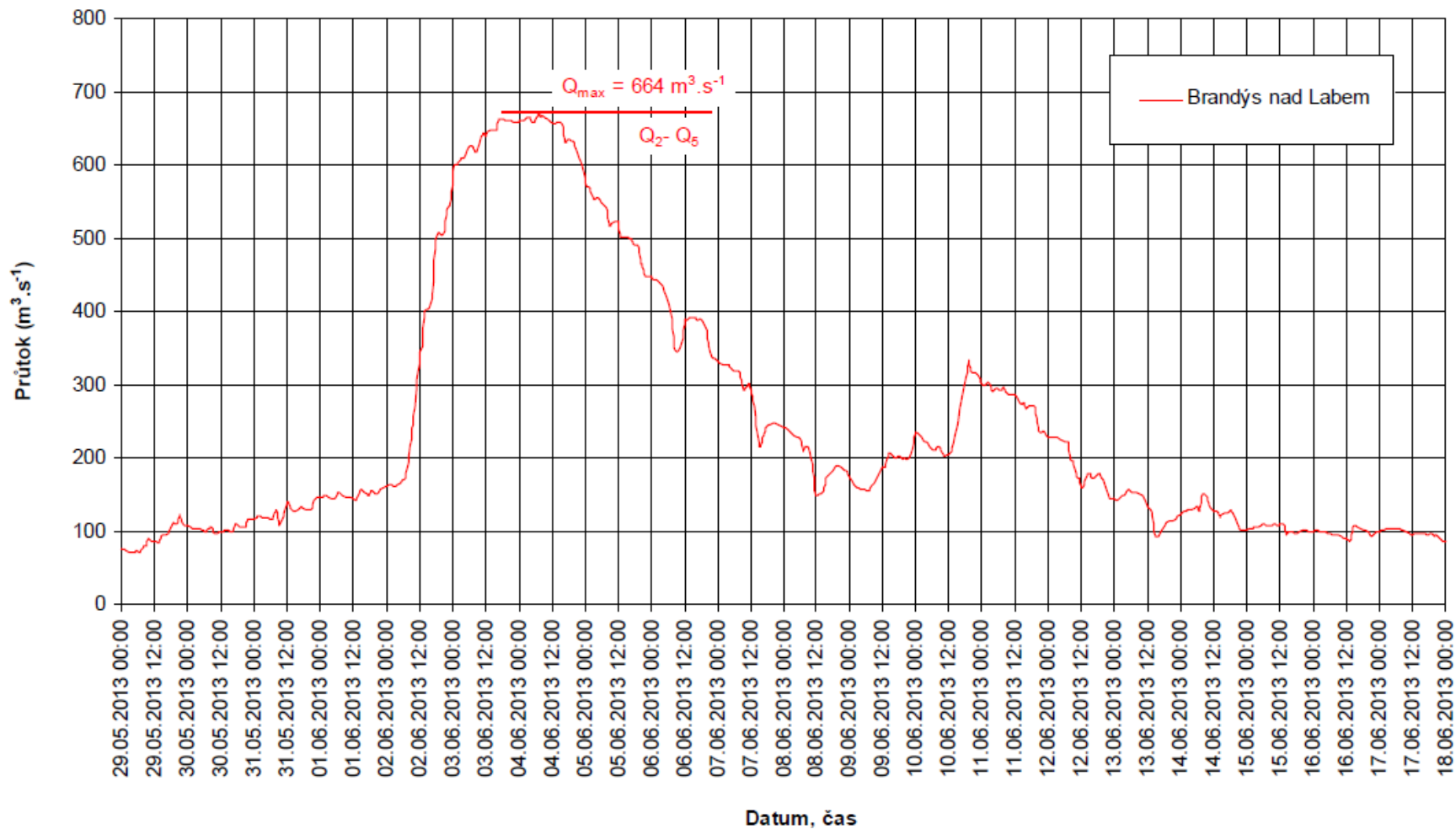


Průběh průtoků - dolní Jizera

Průběh průtoků - střední Labe 1

Průběh průtoků - Výrovka



Průběh průtoků - střední Labe 2

Průběh průtoků - dolní Labe

