



# VLIVY A UŽÍVÁNÍ VOD

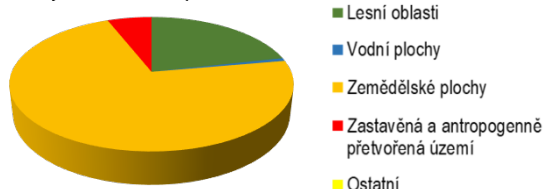
Počet zdrojů bodového vypouštění 8

[Přehled zdrojů bodového vypouštění](#)

Počet odběrů vody 0

[Přehled odběrů povrchových vod](#)

Využití území v povodí



## Chráněné oblasti vázané na vodní prostředí

Odběr pro pitné účely	CHOPAV	Citlivá a zranitelná oblast	Koupací voda	Ptačí oblasti	EVL	Maloplošné chráněné území	Ramsarský mokřad
Ne	Ne	Ano	Ne	Ano	Ano	Ne	Ne

[Vazba vodních útvarů na chráněné oblasti vázané na vodní prostředí](#)

## Seznam významných vlivů

Bodový zdroj znečištění						Hydromorfologie			
Komunální zdroje	Odlehčovací komora	Průmyslový zdroj		SEKM	Důlní znečištění	Chov ryb	Fyzická změna	Příčná překážka	Hydrologická změna
		Evidovaný v IRZ	Neevidovaný v IRZ						
5	3	0	0	0	0	0	5	5	2

## Plošné zdroje znečištění

Odtok z urban. území	Zemědělství – dusík	Zemědělství – fosfor (mimoerozní)	Zemědělství – fosfor (erozní)	Zemědělství – pesticidy	Atmosférická depozice	Doprava	Obyvatelé nepřipojení ke kanalizaci
2	5	5	5	4	4	2	5

Kódy významnosti vlivů / rizikovosti:

1 – Zanedbatelný / Nevýznamný / Nerizikový  
0 – Bez vlivu / Bez rizika

2 – Nízký / Potenciálně rizikový  
3 – Střední

4 – Významný / Rizikový  
5 – Velmi významný

[Identifikace významných vlivů na útvary povrchových vod](#)

## HODNOCENÍ STAVU

### Reprezentativní profil

ID profilu	PLA_151
Název profilu	Nové Zámky

## Hodnocení stavu / potenciálu vodního útvaru

Chemický stav	Neznámý	Nevyhovující ukazatel:	Žádný	Všeobecné fyzikálně-chemické složky							Celkový stav / potenciál:	Nevyhovující		
Ekologický stav / potenciál	Poškozený stav	Nevyhovující složka:	Teplotní poměry, BSK5, nasycení vody kyslíkem, dusičnanový dusík, celkový fosfor, PO4-P	Průhlednost vody	Teplotní poměry	Kyslíkové poměry (BSKs; nasycení H <sub>2</sub> O kyslíkem)	Slanost	Acidobazický stav (pH; KNK <sub>4,5</sub> )	Živinné podmínky – N (amoniakální N; dusičnanový N)	Živinné podmínky – P (celkový P; PO <sub>4</sub> -P)			Specifická znečišťující látka	
				Ø	3	3; 3	Ø	1; Ø	2; 3	3; 3			2	
				Biologické složky			Makrozoobentos	Fytobentos	Fytoplankton	Makrofyta			Ryby	
				4	-	-	-	-						
				Hydromorfologické složky			Hydrologický režim	Kontinuita vodního toku	Morfologické podmínky					
				2	3	3								

Legenda k chemickému stavu:

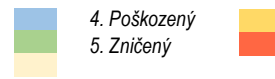
- Dobrý
- Nedosažení dobrého
- Neznámý



[Hodnocení chemického stavu](#)

Legenda k ekologickému stavu:

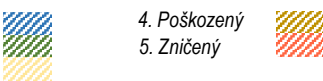
- Velmi dobrý
- Dobrý
- Střední
- Poškozený
- Zničený



[Hodnocení ekologického stavu](#)

Legenda k ekologickému potenciálu:

- Velmi dobrý
- Dobrý a lepší
- Střední
- Poškozený
- Zničený



[Hodnocení ekologického potenciálu](#)

Legenda k celkovému stavu / potenciálu:

- Dobrý
- Nevyhovující
- Neznámý



[Souhrnné hodnocení stavu / potenciálu](#)

# CÍLE A VÝJIMKY

Chemický stav		Ekologický stav	
Počet cílů	Počet výjimek	Počet cílů	Počet výjimek
12	0	0	7

[Environmentální cíle pro útvary povrchových vod – chemický stav](#)

[Výjimky z dosažení dobrého chemického stavu útvarů povrchových vod podle ukazatele](#)

[Environmentální cíle pro útvary povrchových vod – ekologický stav / potenciál](#)

[Výjimky z dosažení dobrého ekologického stavu / potenciálu podle složky kvality](#)

## NAVRŽENÁ OPATŘENÍ

ID opatření	Název	Typ
<a href="#">CZE.....</a>	Nevyhovující ukazatele a významné vlivy řeší rovněž obecné listy opatření sestavené na národní úrovni. Tato opatření jsou popsána v kapitole VI plánu dílčího povodí. V seznamu níže nejsou uvedena.	C
HSL30200001	Opatření k aplikaci principu „Znečišťovatel platí“ (HSL202101)	B
HSL30301007	Hospodaření v ochranných pásmech vodních zdrojů	B
HSL30400001	Povrchové vody využívané ke koupání	B
HSL30501001	Revize hospodaření s vodami v povodích nad profily s napjatou hydrologickou bilancí (HSL205001)	B
HSL30501002	Opatření pro regulaci odběrů a vzdouvání (HSL205101)	B
HSL30501003	Revize minimálních zůstatkových průtoků v lokalitách významných odběrů vod pro MVE	B
HSL30601001	Umělá infiltrace	B
HSL30702001	Drobní znečišťovatelé a obce do 2000 EO	B
HSL30702228	Intenzifikace ČOV Rožďalovice	A
HSL31004044	Staré ekologické zátěže	B
HSL31101001	Opatření k prevenci a snížení dopadů havarijního znečištění (HSL211101)	B
HSL31201009	Revitalizace vodních toků a niv	B
HSL31202010	Renaturace vodních toků a niv	B
HSL31207097	Studie analýzy morfologických charakteristik v povodí Homího a středního Labe	B
HSL31208011	Migrační zprostupnění vodních toků - prioritní koridory	B
HSL31208012	Migrační zprostupnění vodních toků (mimo mezinárodní, národní, regionální prioritu)	B
HSL31501001	Podpora retenční a infiltrační schopnosti půd, omezení povrchového odtoku a jeho přeměna na podzemní, redukce nevhodně odvodněných pozemků (HSL215001)	B
HSL31501002	Obnovení a zachování splaveninového režimu	B
HSL31604003	Hospodaření na rybnících	B
HSL31700241	PBPPO Mrlina	A
HSL31800002	Preventivní protipovodňová ochrana	B
HSL31900001	Malé vodní útvary	B
HSL31901002	Fenomén sucho	B
HSL31901003	Integrovaný management podzemních vod v období nedostatku zásob pitné vody pro obyvatelstvo (HSL219001)	B
HSL32099003	Monitoring hydromorfologického stavu vybraných vodních toků	B

[Podrobnější informace k navrženým opatřením](#)

### Použité zkratky:

Ø	Údaje nejsou k dispozici
-	Nehodnoceno
BSK <sub>5</sub>	Pětidenní biochemická spotřeba kyslíku
EVL	Evropsky významná lokalita
CHOPAV	Chráněná oblast přirozené akumulace vod
IRZ	Integrovaný registr znečišťování
KNK <sub>4,5</sub>	Kyselinová neutralizační kapacita
M	Monitorováno ale nepoužito
N	Dusík
NR	Není relevantní
P	Fosfor
PO <sub>4</sub> -P	Fosforečnanový fosfor
SEKM	Systém evidence kontaminovaných míst